VILLE DE VERNIER

VERNIER
Une Ville pas Commune

DEMANDE D'AUTORISATION DE DEFRICHEMENT
DEMANDE D'AUTORISATION POUR ABATTAGE D'ARBRES

135 - NANT DES GREBATTES
Ville de Vernier - Le Lignon

Passerelle d'accès aux services de secours

Selon formulaires M03 (Abattage) et M04 (Defrichement)
et plans n° 1143-100 / 101 / 102 / 103 / 104

Parcelle : 2885

BON POUR ACCORD

Propriétaire(s)
Association genevoise du coin de terre

Signature

Adresse
Rue du Village 62, 1214 Vernier

Tél.

Date

VILLE DE VERNIER

VERNIER
Une Ville pas Commune

DEMANDE D'AUTORISATION DE DEFRICHEMENT
DEMANDE D'AUTORISATION POUR ABATTAGE D'ARBRES

135 - NANT DES GREBATTES
Ville de Vernier - Le Lignon

Passerelle d'accès aux services de secours

Selon formulaires M03 (Abattage) et M04 (Defrichement)
et plans n° 1143-100 / 101 / 102 / 103 / 104

Parcelles : 2886, 3948, 3943

BON POUR ACCORD

Propriétaire(s)
Ville de Vernier

Signature

Adresse

Tél.

Date

1. PROPRIETAIRES DES PARCELLES

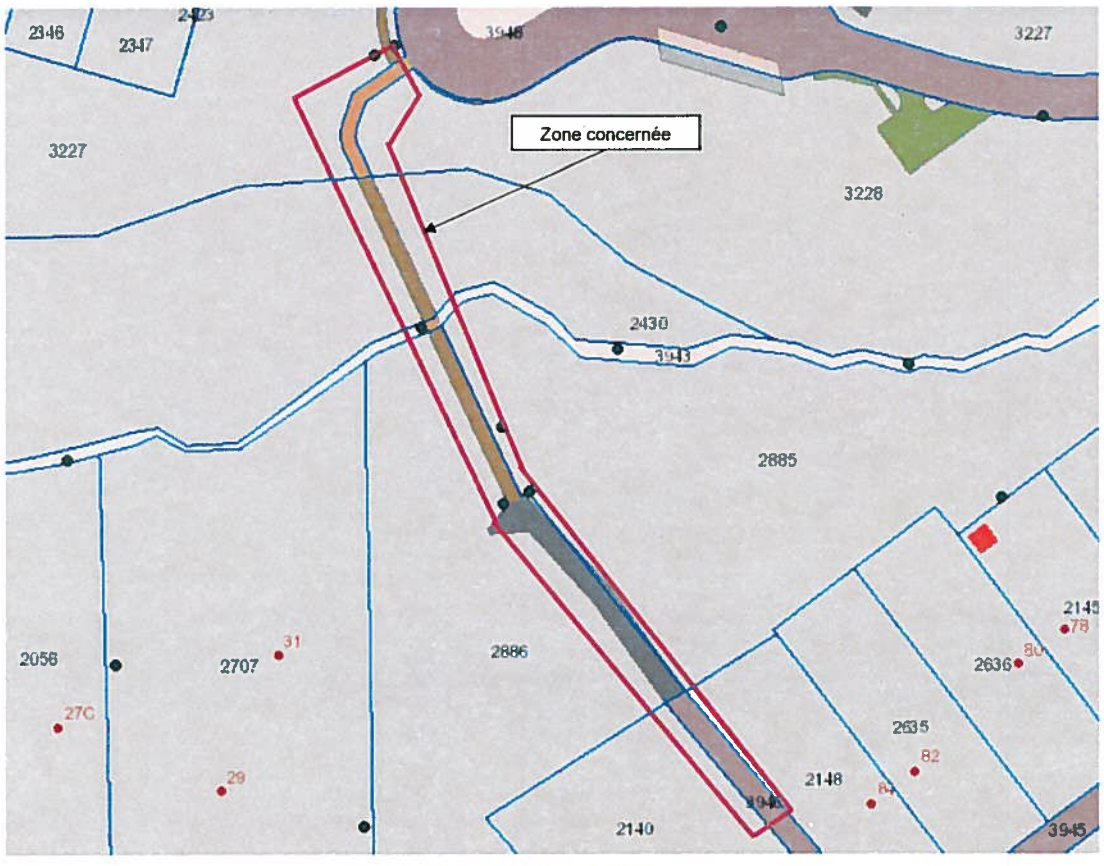

Figure 1 - Extrait du cadastre

N° de parcelle	Propriétaire	Position	Accord propriétaire Signature et date
2430	Etat de Genève, Siège Genève	Travaux	
2885	Association Genevoise du coin de Terre	Travaux	
2886	Commune de Vernier	Travaux	
3227	Dépendance	Travaux	
3228	Dépendance	Travaux	
3943	DP Communal	Travaux	
3946	DP Communal	Travaux	
3948	DP Communal	Travaux	

Tableau 1 – Noms des propriétaires

VERNIER
Une Ville pas Commune

NANT DES GREBATTES

PASSERELLE DES GREBATTES - LIGNON

Commune de Vernier

1143 - 103 : Plan des abattages

GREN Sàrl Biologie Appliquée — Geos

Echelle : 1/500
Date : Juin 2019
Dess./Cont. : MB/JDP

Etat actuel
- Parcellaire

Chantier
- Accés et installation de chantier
- Clôture de protection

Forêt - Abattage
- Arbre à abattre
- Défrichement en fôret
- Cadastre forestier
- Arbre existant à protéger

Projet
- Nouvelle passerelle

1/ ESTIMATION DU MONTANT COMPENSATOIRE DES VEGETAUX A ABATTRE

Numéro	Nom (espèce)	Circonférence	Classification	Esthetique	Bien fond	Indice	Montant compensatoire
1	Acer platanoides	130	4	4	10	25	**4'000.00**
2	Acer campestre	70	6	4	10	7.6	**1'824.00**
3	Acer campestre	55	6	4	10	4.5	**1'080.00**
4	Robinia pseudoacacia	160	4	3	10	32	**3'840.00**
5	Pinus nigra	150	6	8	10	30	**14'400.00**
6	Acer campestre	50	6	4	10	4	**960.00**
7	Pinus nigra	135	6	7	10	26	**10'920.00**
8	Acer campestre	65	6	4	10	6.9	**1'656.00**
9	Acer campestre	65	6	4	10	6.9	**1'656.00**
10	Pinus sylvestris	85	8	5	10	11.5	**4'600.00**
11	Pinus sylvestris	95	8	6	10	14.1	**6'768.00**
12	Prunus serrulata	55	4	7	10	4.8	**1'344.00**
13	Quercus robur	140	9	3	10	28	**7'560.00**
						TOTAL	**60'608.00**

Bien fond : 10 = Zones à protéger

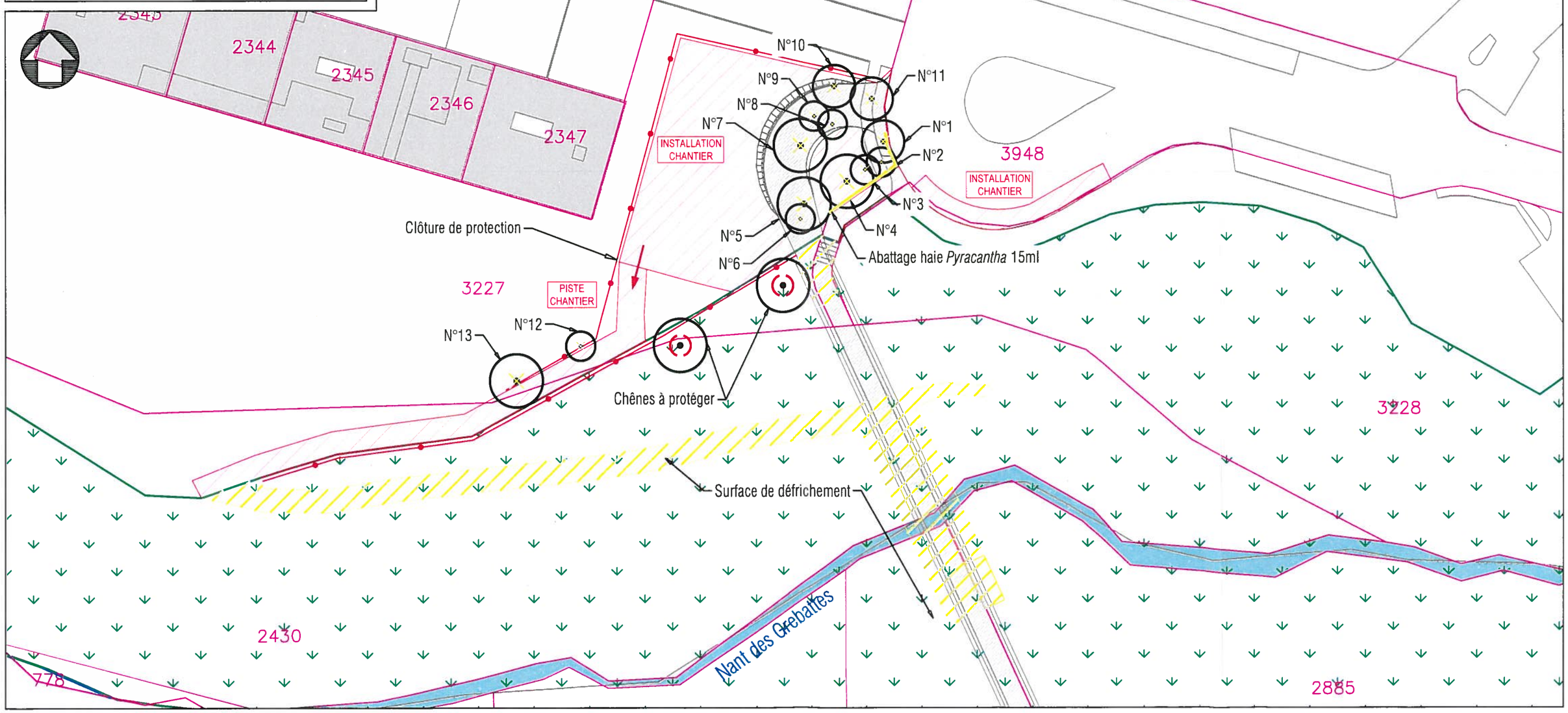

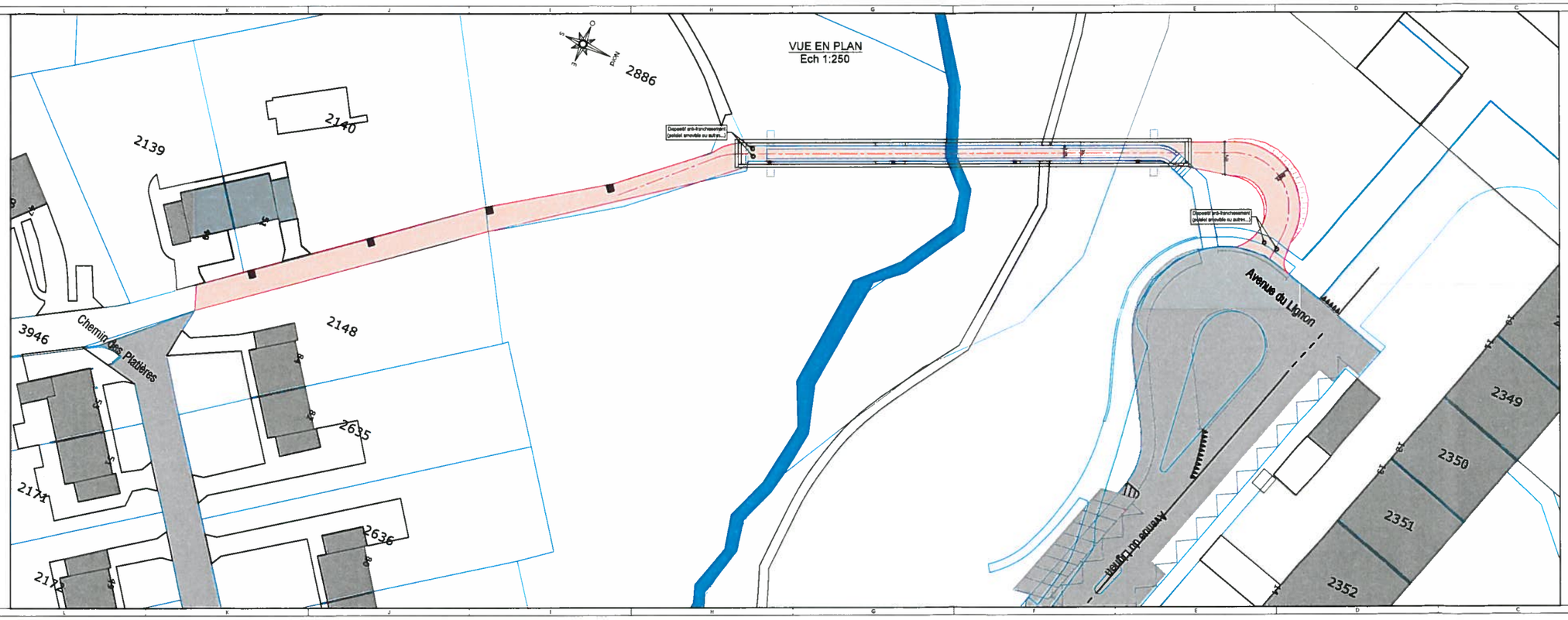

Indices	Modifications	Date	Dess.	Visa
0	Version initiale	05.04.19	ADO	JBP

DEMANDEUR: VERNIER Une Ville pas Commune

PROPRIETAIRE: SIG Services Industriels de Genève

PASERELLES DES GREBATTES - LE LIGNON

PASSERELLE D'ACCES AUX SERVICES DE SECOURS

DEMANDE PREALABE

N01

PLAN DE MASSE

Geos — GEOS INGENIEURS CONSEILS SA

Echelle(s): 1/250
Format: 126.0 x 39.6 cm
Date: 05.04.2019 | Dess.: ADO | Visa: JBP
Plan n°: 1899_006 | Indice: -